

CONTEXTUALIZAÇÃO URBANA

THE

O Recorte em estudo situa-se no Bairro antista à 550 metros da Igreja Matriz Santa Otilia, localizada na praça central da cidade. Está inserido em uma Zona de Uso Misto, e possui um fácil acesso, devido a proximidade das vias.

..... Rua Aristiliano Ramos


..... Principal acesso de veículos e pedestres à escola
 Principal acesso ao ginásio municipal, de quem vem das cidades vizinhas
 Praça Ceibo Ramos
 Identificação do Recorte

- Até o ano de 2010 era a única escola pública no perímetro urbano que formava alunos no ensino médio; Área de melhoria prevista pelo Plano Diretor;

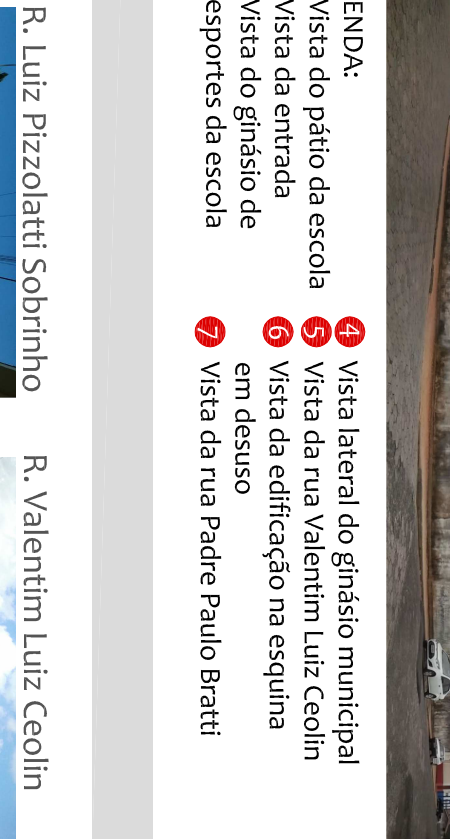
ar. São eles:

- Organização orientada para a resolução de necessidades de manutenção de curto prazo.
- Acessibilidade;
- Áreas verdes;

Espaco na cozinha para higienização das cozinheiras:



- Secretaria próximo a entrada;
- Vestiários, entre outros



LEGENDA:

- 4 Vista lateral do ginásio municipal
- 5 Vista da rua Valentim Luiz Ceolin
- 6 Vista da edificação na esquina em desuso
- 7 Vista da rua Padre Paulo Bratti

Traversa Verador C. H.



R. Padre Paulo Bratti



O Recorte em e central da cidade. Est



- Rua Miguel Couto
- Rua 15 de Novembro / Rua Leopoldina A. Dalassio
- Principal acesso de veículos e pedestres à escola
- Principal acesso ao ginásio municipal, de quem
- cidades vizinhas
- Praça Celso Ramos
- Identificação do Recorte

This image shows a blank, aged, cream-colored page, likely an endpaper or flyleaf of a book. The paper has a slightly textured appearance with some minor discoloration and a dark, irregular stain near the top edge. A small, dark mark is visible near the bottom center. The page is otherwise empty of text or illustrations.

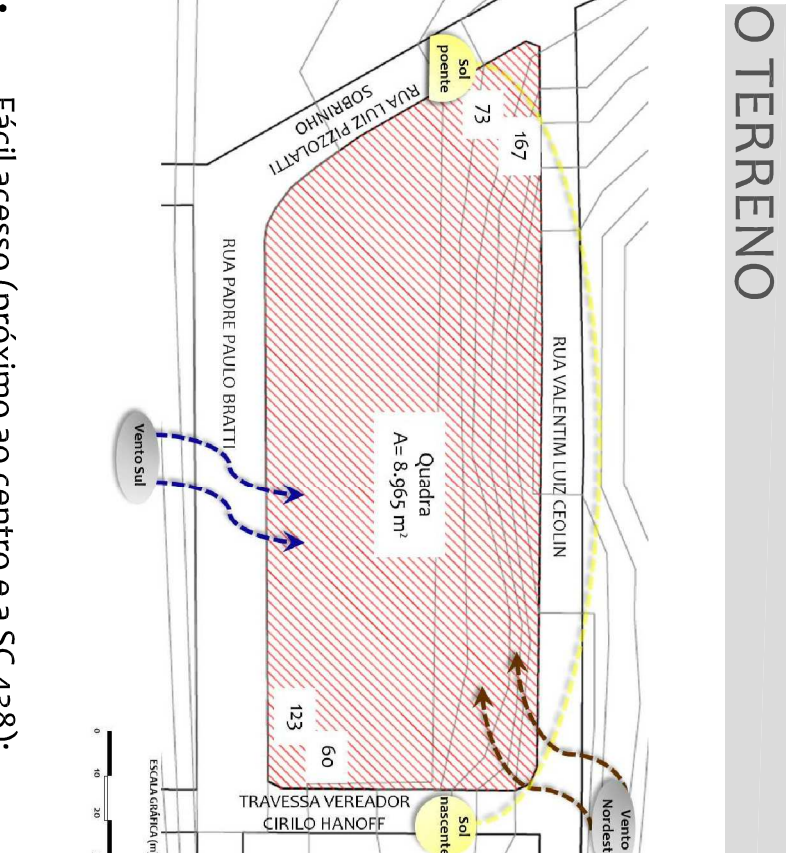


o, e de acordo com as administrações do local foram citados os seguintes pontos de interesse da instituição escolar. São eles:

A photograph of a modern, multi-story building with a green facade and a large, curved, metallic structure in the foreground. The building has several windows and a prominent entrance. The foreground structure appears to be a large, curved, metallic wall or barrier. The sky is overcast.

LEGENDA:

- 4 Vista lateral do ginásio municipal
- 5 Vista do pátio da escola
- 6 Vista da rua Valentim Luiz Ceolin
- 7 Vista da edificação na esquina em desuso
- 1 Vista da entrada
- 2 Vista do ginásio de esportes da escola
- 3 Vista da rua Padre Paulo Bratti



- 4 Vista lateral do ginásio municipal
- 5 Vista da rua Valente Luiz Colim
- 6 Vista da edificação na esquina em desuso
- 7 Vista da rua Padre Paulo Bratti

TRABALHO FINAL DE GRADUAÇÃO II
ACADÊMICA: PATRICIA DAMIANI ANTUNES

[illegible]